



L'église Saint-Martial du XII<sup>ème</sup> d'Arnac-la-Poste, fortifiée au XV<sup>ème</sup> (Guerre de cent ans). Une tour carrée, munie de créneaux et de machicoulis, témoigne de l'existence d'une muraille qui faisait de l'église un véritable fort.



Tour castrale de Loubignac

## En chemin :

- Intérêt naturel : étangs de la vallée de la Brame, nombreux ruisseaux, élevage, paysage de bocage, points de vue ;
- Intérêt patrimonial : anciens moulins et villages typiques limousins, petit patrimoine bâti ;
- Intérêt historique : ancien relais de poste de Montmagner, tour castrale du XV<sup>ème</sup> à Lubignac, église fortifiée du XII<sup>ème</sup> d'Arnac-la-Poste.

Ne pas jeter sur la voie publique



Crédit photo: Commune d'Arnac-la-Poste

ARNAC-LA-POSTE  
Les chevreuils  
40,3 km - 10 h 00

Variante : 26 km - 6 h 30



PAYS DU HAUT-LIMOUSIN

Tous nos chemins mènent à vous  
[www.randonnee-hautevienne.com](http://www.randonnee-hautevienne.com)

**9** Au Branle vous avez la possibilité de raccourcir votre itinéraire en entrant dans le village et en suivant les panneaux vous ramenant au bourg d'Arnac-la-Poste.

Si non continuer le circuit principal. Au Branle : au deuxième carrefour, prendre à gauche le chemin et le suivre jusqu'à La Poste. Reprendre à droite l'ancienne RN20, pendant 400 m, et tourner à droite au Pont Saint-Georges. Vous passez à proximité de la Vigne puis à Lubignac où vous verrez une tour castrale du XV<sup>ème</sup> siècle. Après avoir franchi le ruisseau de la Brame, prendre le chemin à droite jusqu'à la RD93.

**10** Prendre la route à droite. Au Moulin de Commergnac, traverser la cour du moulin (ouvrir et bien refermer les deux barrières) et suivre à gauche un joli chemin surplombant la Brame. Arrivé au moulin de Lascoux, traverser la cour du moulin et continuer sur la petite route jusqu'à Martinet. Au village, tourner à gauche et suivre à nouveau un petit chemin qui conduit au moulin de Lochon, puis au Moulin Treillard.

**11** Prendre la route à droite jusqu'au village de Maison Sauzy. Contourner le village par la droite, rejoindre la RD63, la prendre à droite puis poursuivre sur la voie communale en direction de Martinet.

**12** Traverser le village et continuer jusqu'à la route départementale que l'on prend à droite. Prendre à gauche un chemin qui traverse un bois. A la route goudronnée, tourner à droite et la suivre pendant 400 m, puis prendre à droite le chemin qui ramène au village du Branle au point 9.

**9** Dans le village, prendre à gauche et poursuivre sur le chemin qui sillonne à travers près jusqu'au bourg d'Arnac.



Etang du moulin de Lascoux

## HEBERGEMENT / RESTAURATION

Informations et brochures disponibles  
à l'Office de Tourisme de Brame-Benaize :  
Saint-Sulpice-les-Feuilles au 05 55 76 92 66,  
Magnac-Laval au 05 55 68 59 15  
et sur le site [www.tourisme-hautevienne.com](http://www.tourisme-hautevienne.com)

## POUR RANDONNER FACILE

N'oubliez pas : un petit ravitaillement, de l'eau, des chaussures adaptées, un vêtement de pluie.  
Pensez à emporter vos détritiques, et à refermer les barrières derrière vous.  
Ne partez jamais sans avoir indiqué le lieu de votre randonnée.  
Respectez la faune et la flore. Ne faites pas de feu.  
Évitez toutes dégradations des chemins et de leurs abords.  
Ce chemin a été conçu prioritairement pour la pratique de la randonnée pédestre. Il est également ouvert aux autres usagers sous leurs responsabilités (cavaliers, VTT, ...).

Météo : 08 99 71 02 87 - Secours : 18 ou 112

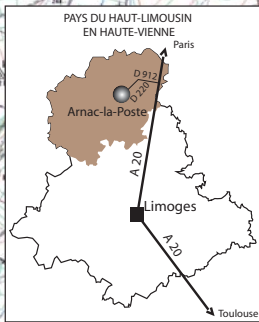
## [www.randonnee-hautevienne.com](http://www.randonnee-hautevienne.com)

Vous pouvez consulter et télécharger gratuitement l'itinéraire de votre choix à partir du site [www.randonnee-hautevienne.com](http://www.randonnee-hautevienne.com) et déposer un avis concernant le circuit (problème ou suggestion) en cliquant sur l'onglet "signaler un problème sur un circuit" ou en téléphonant au 05 55 79 04 04.



Cette fiche randonnée a été financée par le Conseil général de la Haute-Vienne dans le cadre de sa politique en faveur de la randonnée.





## Info pratique


**Accès :** à 40 mn de Limoges. A partir de Limoges, prendre l'A20 sortie 22 puis prendre à gauche la RD912, puis encore à gauche la RD220. Tourner à droite et arriver à Arnac-la-Poste.

**Départ :** parking sur la place du Champ de foire, à côté de la Mairie.


Durée	Longueur	Balissage	Niveau	Dénivelé
10 h	40 km	jaune	difficile	72 m

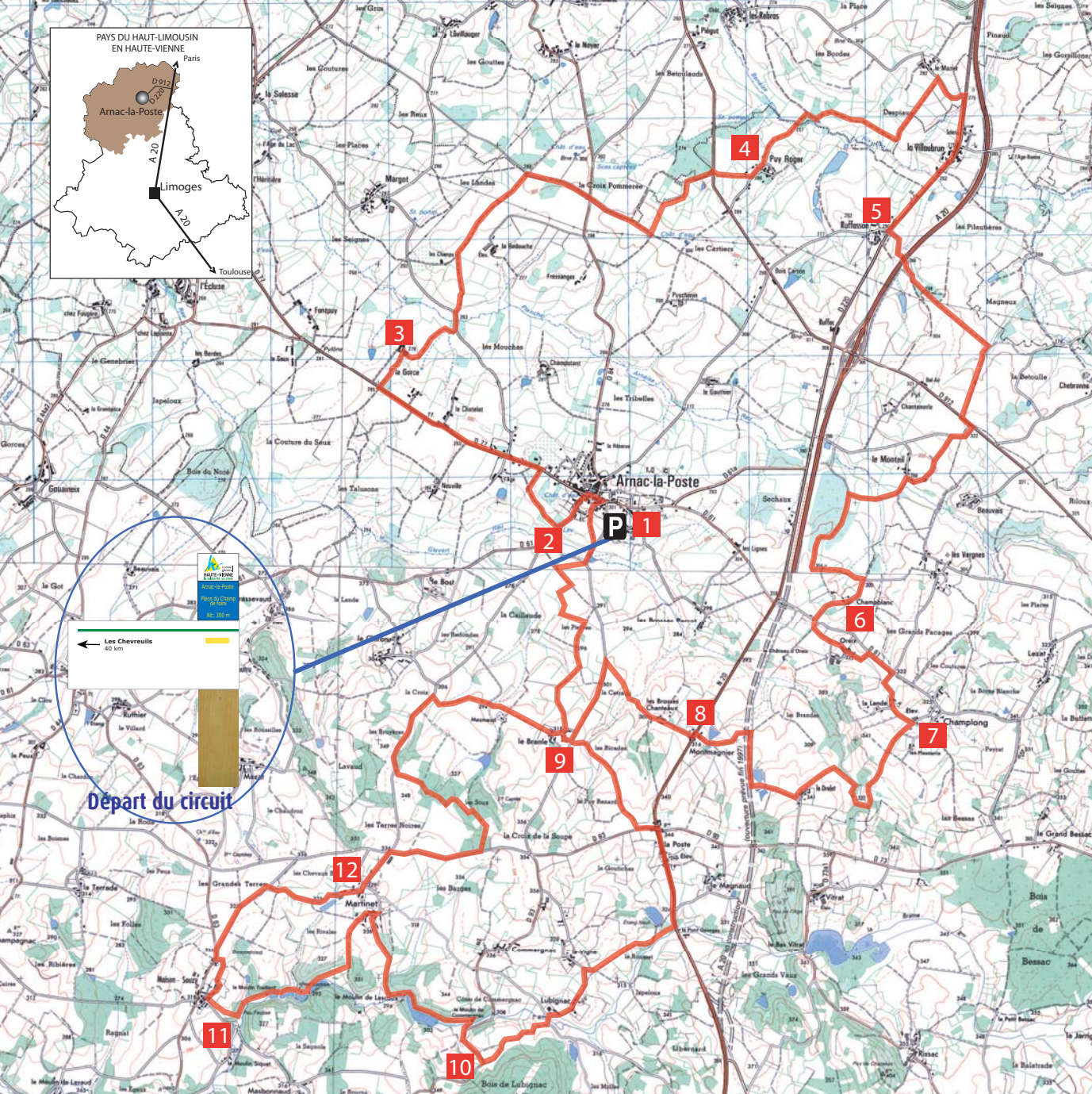


Les pratiques possibles



## Itinéraire

- 1** Au champ de foire, prendre la direction de Saint-Hilaire-la-Treille.
  - 2** A la sortie du bourg, tourner à droite au lavoir et poursuivre sur le chemin en terre. A la RD77, prendre à gauche pendant 1,5 km jusqu'à la voie communale menant au hameau de La Gorce.
  - 3** Prendre le chemin empierré à droite. Arrivé à la voie communale, tourner à gauche puis, après le ruisseau de la Planche, tourner à droite et poursuivre. Traverser la RD84 et suivre tout droit le chemin jusqu'au village de Puy Roger.
  - 4** Au village, continuer vers celui du Mazier, pour aboutir sur l'ancienne RN 20. La prendre à droite, traverser La Villaubrun puis Ruffasson. Au croisement, prendre à gauche.
  - 5** Poursuivre sur ce chemin, passer sous l'A20, continuer jusqu'à la RD912. La traverser et continuer jusqu'au village du Monteil. Le traverser et suivre le chemin qui amène au bois des Séchaux. Le traverser et arriver au village de Chamblanc.
  - 6** Prendre ensuite les petites routes goudronnées qui traversent les villages d'Oreix, la Lande et Champlong.
  - 7** Tourner à droite et poursuivre sur le chemin qui mène au village du Drelet puis à Montmagnier.
-  Le relais de poste de Montmagnier (XII et XIVe siècles) est situé à proximité du croisement de l'ancienne route templière Guéret-La Rochelle et de la route royale de la poste Paris-Toulouse. Précédemment ancienne maison de Tabellion appartenant à la Communauté de prêtres de Saint Maximin de Magnac-Laval, c'est aujourd'hui un site privé.
- 8** Traverser à nouveau l'ancienne RN20, et prendre en face jusqu'aux Brosses Chanteaux (vous passez alors à côté d'un producteur local de foie gras). Arrivé à la voie goudronnée, tourner à gauche vers Le Branle.



Les Chevreuils 40 km

Départ du circuit