



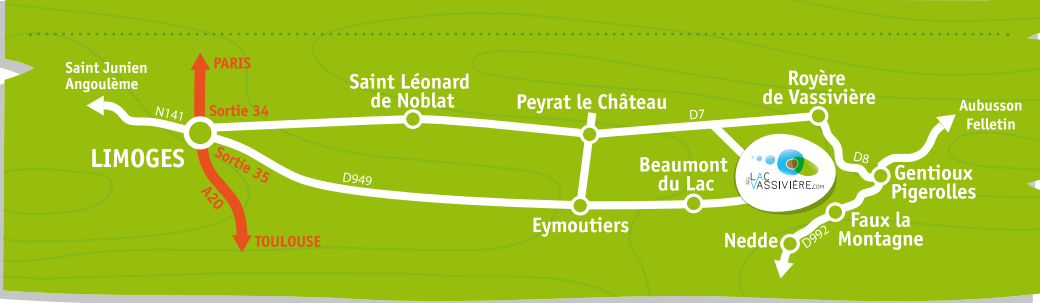
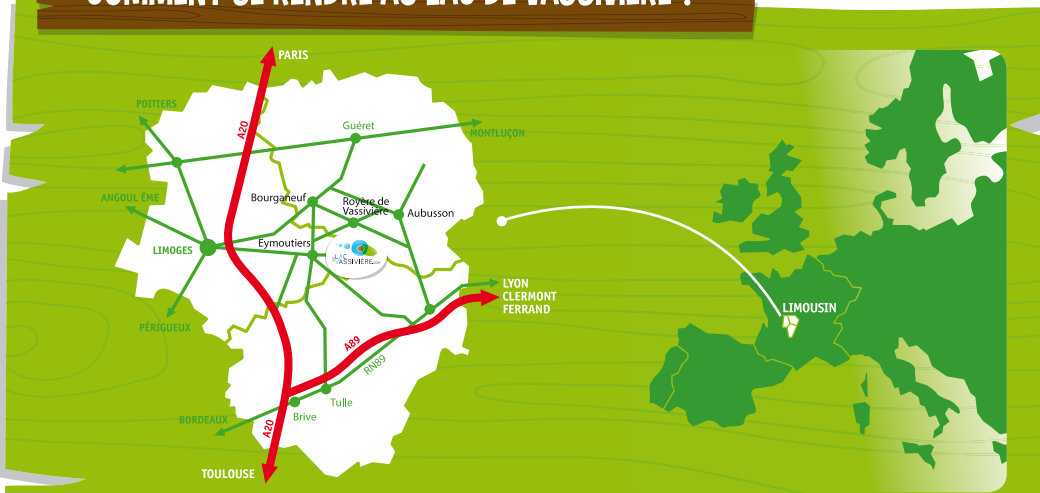
La Région Limousin et la SNCF TER Limousin vous proposent une offre promotionnelle pour profiter du Lac de Vassivière :

- Le transport aller/retour de Limoges à Vassivière pour seulement **7 € par personne** ⁽¹⁾. **5 € pour les 12 - 27 ans**, **3 € pour les enfants**, tous les jours du 25 avril au 1^{er} novembre 2015
- **Important : du 28 septembre au 1^{er} novembre** service de transport à la demande et sur réservation.
- PASSAUVERT Ussel-Vassivière sur réservation du 27 juin au 30 août
- Possibilité de départ depuis Eymoutiers.
- **PASSAUVERT** est en vente dans les gares et boutique ⁽²⁾ SNCF Limousin.

CONTACTER LIMOUSIN
0 800 574 303

(1) offre soumise à conditions, non cumulable avec d'autres réductions - (2) rue Othon Péconnet à Limoges

COMMENT SE RENDRE AU LAC DE VASSIVIÈRE ?



INFOS TOURISTIQUES :
Pôle Tourisme Le Lac Vassivière 05 55 69 76 70
www.lacdevassiviere.com



conception : www.monmy.fr - crédit photo : le lac de Vassivière / Michel Pailly / EDF / CGEN / JM Péricat / Fred Champion

www.lacdevassiviere.com



LE SENTIER DE RIVES










édition 2015

30 km de rivages dans un environnement aux paysages verts et vallonnés

tour du Lac de Vassivière / 30 km



CIRCUIT PÉDESTRE, VTT LE SENTIER DE RIVES

-  Sentier de Rives
-  Départs des circuits (voir au dos les descriptifs)
-  Sentier d'interprétation de la lande du Puy de la Croix
-  Pontons sur pilotis
-  Ponton flottant
-  Sentier surélevé traversant le lac
-  Variantes équestres
-  Autres sentiers balisés
-  Liaisons "Bateau Taxi"



vers Peyrat-le-Château 7 km

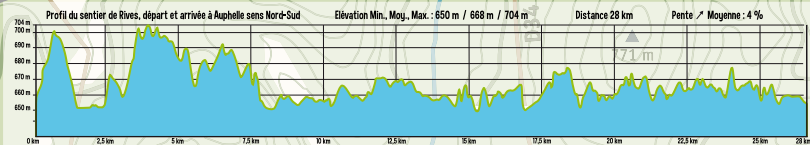
vers Saint-Martin-Château 13 km

vers Royère-de-Vassivière

vers Gentioux 8 km et Fénéris 12 km

vers Beaumont-du-Lac 2 km / Nedde 10 km / Eymoutiers 12 km

LÉGENDE	
	Station essence 24h/24 Votures + bateaux
	Point d'Accueil
	Aire de Pique-nique
	Camping
	Restauration
	Parking
	Toilettes
	Aire de jeux
	Aire de stationnement et de vidange camping-cars
	Village vacances
	Parcours de course d'orientation
	Hôtel
	Point de vue
	Sommet
	Lieu d'habitation
	Passage difficile
	Mise à l'eau
	Bateau-taxi
	Aire naturaliste
	Salle de spectacle



vers Faux-la-Montagne 6 km



LE SENTIER DE RIVES

INFOS SENTIER

D DÉPART DE CIRCUITS



30 km LE SENTIER DE RIVES*



DÉPART : Auphelle
Parking en face du Pôle Tourisme du Lac de Vassivière.
Tour du lac par le Nord : direction "barrage de Vassivière"
Tour du lac par le Sud : direction "plage d'Auphelle"

DÉPART : plage de Broussas
Direction "ponton bateau taxi"



7 km BROUSSAS - MASGRANGEAS



Retour en bateau-taxi
DÉPART : parking de la plage de Broussas
Se diriger vers le ponton du bateau taxi et suivre le chemin balisé en bleu. Continuer en direction de Masgrangeas.



6 km LE TOUR DE L'ÎLE DE VASSIVIÈRE*



DÉPART : parking de l'île de Vassivière
Prendre la passerelle, arriver sur l'île et suivre le balisage peinture bleue en empruntant le premier chemin à gauche.



5,7 km LA PRESQU'ÎLE DE CHASSAGNAS*



DÉPART : parking le long de la D3a2
Prendre la route à gauche et le premier chemin sur la droite. Suivre le balisage peinture jaune et la signalétique "Tour de la Presqu'île de Chassagnas".



2,5 km SENTIER D'INTERPRÉTATION DE LA LANDE DU PUY DE LA CROIX*

DÉPART : parking route D34 direction Faux-la-Montagne 200 m au sud du rond point de Royère-de-Vassivière



2 km LA PRESQU'ÎLE DU TUQUET



DÉPART : parking en face de la route menant à Beaumont-du-Lac
Longer la route sur 100 m à gauche et prendre le premier chemin à gauche direction "île de Vassivière par les rives". Après 1,5 km laisser le sentier à gauche menant à l'île et prendre plus loin à droite vers Auphelle. Retourner au parking.



1,8 km LA PRESQU'ÎLE DE PIERREFITTE



DÉPART : parking de l'île de Vassivière
Prendre le sentier de rives à gauche avant la passerelle. Suivre la direction Auphelle puis après 1,3 km tourner à gauche vers l'île de Vassivière.



8 km LE TOUR DU BOIS DE CROZAT



DÉPART : parking le long de la D222 où se trouve la stèle du "Sentier des Poètes"
Monter la petite route et prendre le premier chemin (Sentier des Poètes) à gauche. Au croisement de plusieurs sentiers suivre le premier à droite puis, à 400 m, le prochain à gauche. Continuer jusqu'au prochain croisement, prendre en face et franchir une barrière (la refermer). Passer une deuxième barrière et prendre la piste à gauche puis à 500 m tourner à droite. Continuer toujours tout droit jusqu'à la route, la prendre à gauche sur 100 m et la traverser pour atteindre le sentier de rives. Prendre à gauche et suivre le balisage jaune jusqu'au parking.

Ce circuit n'est qu'une partie d'une randofiche et n'est pas balisé en totalité, bien suivre le descriptif ci-dessus.

NIVEAUX VTT EN FAMILLE
🚲 niveau facile 🚲 niveau moyen 🚲 niveau difficile



CODE DE BALISAGE

👉 bonne direction 🔄 changement de direction ✘ mauvaise direction

Auphelle > Parking de l'île : 6 km 🚲
Auphelle > Parking de l'île : 8 km 🚲 (par les rives du Tuquet et Pierrefitte)
Auphelle > Masgrangeas : 9 km 🚲
Auphelle > Broussas : 15 km par le Nord 🚲 ou par le Sud 🚲
Broussas > Parking de l'île : 12 km 🚲

* attention aux moutons - prenez soin de bien fermer les barrières - tenir les chiens en laisse

RANDONNÉES

- Bureau des accompagnateurs de la montagne limousine PNR Millevaches / 06 63 65 96 45
- Cyrille Bailly / 06 33 94 76 05
- Terre de VTT / 06 88 78 52 97

VTT LOCATION

AUPHELLE

- Pôle Tourisme le Lac de Vassivière / 05 55 69 76 70
- C.K.E. / 06 75 61 15 81

BROUSSAS

- Fun Loc / 06 95 38 29 50
- VTT électrique, Terre de VTT / 06 88 78 52 97

MASGRANGEAS

- Épicerie du Lac / 05 55 64 34 61

EQUITATION

- Centre équestre de Vassivière / 05 55 64 72 12
- Vassivière à Cheval / 06 83 55 55 59

RANDONNÉE AVEC DES ÂNES

- Les ânes de Vassivière / 05 55 69 41 43

CROISIÈRE SUR LE LAC

- L'Escale, promenade en bateau / 05 55 69 41 35

ACTIVITÉS NAUTIQUES

AUCHAIZE

- Ski Nautique Club Auchaize / 05 55 64 72 79 / 06 10 29 23 42

AUPHELLE

- Club Nautique de Vassivière Port Crozat / 05 55 69 40 96
- Aquasport - location de pédalo, bateau, canoë... permis bateau / 06 74 83 34 30
- L'Escale - location pédalo, bateau électrique / 05 55 69 41 35

BROUSSAS

- Fun Loc - location de pédalos et paddle / 06 95 38 29 50

CHÂTEAUCOURT

- Mille sabords - formation et passage du permis bateau / 05 55 05 34 34

PIERREFITTE

- Ski Club de Vassivière / 05 55 69 87 58

VAUVEIX

- Nautic club Limousin - location de dériveur, catamaran, canoë, pédalo, voile... / 05 55 64 78 02 / 06 88 78 52 97

BROUSSAS ET AUPHELLE

- Canoë Kayak Club - location canoë / 06 75 61 15 81

ESPACE DÉTENTE

NERGOUT

- Lo Solelh Colc / 06 77 49 40 97

LA PÊCHE

Moniteurs de pêche

- J-P. Labarre / 05 55 81 33 04
- A. Le Bihan / 06 45 33 07 40
- J-F. Lecomte / 06 87 12 48 00
- A. Machinal / 06 07 09 51 47
- F. Boulaye / 06 10 89 47 31
- A. Galindo / 06 84 58 25 30
- L. Loizeau / 06 61 91 57 81
- Vente de cartes de pêche Pôle Tourisme le Lac de Vassivière / 05 55 69 76 70

PARC D'AVEVENTURE

- Parc d'Arbre en Arbre / 05 55 67 94 23 / 06 88 02 45 33

TENNIS

- AUPHELLE / 05 55 69 76 70
- NERGOUT / 05 55 69 20 41

RESTAURATION

AUPHELLE

- L'Escale / 05 55 69 41 35 (ouvert de février à décembre)
- L'Escale, le Bateau-restaurant / 05 55 69 41 35 (ouvert de mars à octobre)
- La Caravelle / 05 55 57 06 75 (ouvert toute l'année)
- Le Carabar / 05 55 57 06 75 (ouvert en juillet et août)
- La Paillotte / 06 79 31 94 12 (ouvert en juillet et août)

BROUSSAS

- L'Alméria / 05 55 67 98 07 (ouvert en juillet et août)
- Dabha India / 05 55 64 26 31 (ouvert en juillet et août)
- La cabane de la plage / 06 01 06 24 70 (ouvert en juin, juillet et août) + les week-end de mai et septembre)

ÎLE DE VASSIVIÈRE

- Le Resto de l'île / 05 55 69 27 50 (ouvert d'avril à octobre)

NERGOUT

- La Barak'a / 06 18 66 32 00 (ouvert en juillet et août)

PIERREFITTE

- Cabane de Pierrefitte (ouvert en juillet et août)

VAUVEIX

- Les Délices du lac / 05 55 54 90 44 (ouvert d'avril à octobre)
- Cabane de Vauveix / 06 66 02 30 94 (ouvert en juillet et août)

DISTRIBUTEUR DE BILLETS

- ROYÈRE-DE-VASSIVIÈRE - La Poste
- PEYRAT-LE-CHÂTEAU - La Poste

STATIONS ESSENCE

- PEYRAT-LE-CHÂTEAU - Le Bourg
- PEYRAT-LE-CHÂTEAU - Auphelle - 24H/24H
- ROYÈRE-DE-VASSIVIÈRE - Le Bourg - 24H/24H



INFORMATIONS TOURISTIQUES

autour du Sentier de Rives



BALADES AUTOUR DU LAC DE VASSIVIÈRE

- Balade avec les ânes (Les ânes de Vassivière) / 05 55 69 41 43
- Balade nature (Cyrille Bailly) / 05 55 69 31 27
- Balade en canoë (Canoë Kayak Club Eymoutiers) / 06 75 61 15 81
- Randonnée en VTT à assistance électrique (Terre de VTT) / 06 88 78 52 97
- Balade patrimoine (Pays d'art et d'histoire) / 05 55 69 57 60
- Balade nature et patrimoine (Bureau des accompagnateurs de la montagne limousine) / 06 63 65 96 45

LES CAMPINGS PUBLICS

AUPHELLE

- Camping les 2 îles / 05 55 35 60 81 / les2iles.camping@orange.fr

BROUSSAS

- La Presqu'île* / tél./fax 05 55 64 78 98 / presquile.camping@orange.fr

VAUVEIX


- Les Terrasses du lac*** / tél. 05 55 64 76 77 / fax 05 55 64 76 78 / lesterrassesdulac.camping@orange.fr



LES PORTS PUBLICS

- AUPHELLE / NERGOUT / VAUVEIX
- BROUSSAS / MASGRANGEAS / LE CHAMBOU
- renseignements : 05 55 69 76 70 / ports.vassiviere@orange.fr

L'ÎLE DE VASSIVIÈRE



L'île de Vassivière vous transporte dans un voyage initiatique où les siècles s'entrelacent pour faire naître, en ce lieu magique, le mariage improbable entre les architectures d'Aldo Rossi et Xavier Fabre, architectes du Centre international d'art et du paysage, et celles de l'ancien château et domaine agricole de la famille Vassivière, empreintes des maçons de la Creuse. Pour en apprécier toutes les subtilités, quittez l'allée principale et flânez dans le jardin des simples, essayez-vous au parcours d'orientation, partez à la chasse au trésor, découvrez le bois de sculptures, les parcs d'animaux de la ferme et les produits du Limousin à la Boutique de l'île.



CENTRE INTERNATIONAL D'ART ET DU PAYSAGE et son Bois de Sculptures : art contemporain et patrimoine naturel se côtoient en toute harmonie / **BOUTIQUE DE L'ÎLE** et ses produits régionaux / **JARDIN DES SIMPLES**, avec ses plantes rituelles, médicinales ou cosmétiques / **FOUR À PAIN** qui retrouve sa vigueur d'antan, pour satisfaire les amateurs de bon pain de tradition / **SKATE PARK OTRO**, une œuvre d'art à « vivre », avec des bowls, un cradle et un tunnel (à partir de 12 ans) / **PARCOURS D'ORIENTATION**, unique et exceptionnel, avec 5 parcours de longueurs et de thématiques différentes, avec carte ou smartphone / **GEOCACHING**, chasse au trésor ludique / **ATELIER DE L'ÉCORCE AU CŒUR**, tourneur sur bois.

Rens : Pôle Tourisme 05 55 69 76 70

LES BATEAUX TAXI



Les bateaux-taxi sillonnent le lac en permanence de mi-avril à début novembre. Ce service de transport entièrement gratuit permet de traverser le lac pour participer à une activité, pour fréquenter une autre plage, pour découvrir d'autres paysages.

En vous garant près d'un embarcadère, ce service permet aussi d'emprunter le sentier de rives jusqu'à un autre arrêt du bateau et de vous ramener à votre véhicule.

Liaisons régulières depuis l'île de Vassivière, Auphelle, la presqu'île de Broussas et Masgrangeas.

LE PETIT TRAIN



Pour agrémenter votre découverte de l'île, empruntez le petit train qui fait des rotations entre le buffet de la gare et le cœur de l'île de Vassivière. En saison il fonctionne même les soirs de spectacles !

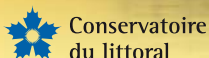
BATEAUX-TAXI ET PETIT TRAIN

Ces services fonctionnent de mai à septembre.

Pour plus de détails sur les périodes d'ouverture et les horaires, veuillez consulter notre site :

www.lacdevassiviere.com

LE CONSERVATOIRE DU LITTORAL



Le Conservatoire de l'Espace Littoral et des Rivages Lacustres intervient depuis le début des années 80 sur le pourtour du lac de Vassivière.

C'est un établissement public de l'état, dont la mission consiste à acquérir des terrains remarquables sur le plan écologique ou menacés par l'urbanisation. Les terrains acquis sont rendus inaliénables afin de préserver durablement les paysages. Autour du lac de Vassivière, le Conservatoire est aujourd'hui propriétaire de plus de 350 ha et de plus de 17 km de linéaire de berges. La loi qui a créé le Conservatoire ne l'autorise pas à gérer lui-même ces terrains mais l'oblige à en proposer la gestion aux collectivités locales concernées.

C'est donc tout naturellement qu'une convention de gestion a été signée dès 1989 avec le Syndicat du Lac de Vassivière. Compte tenu du caractère boisé de la quasi-totalité des terrains, la convention de gestion associe également l'Office National des Forêts qui intervient au titre du régime forestier (surveillance et police de la forêt, conseil auprès du propriétaire et du gestionnaire).



LE BARRAGE EDF



EDF, son usine hydroélectrique de Peyrat-le-Château et sa retenue, le lac de Vassivière



L'hydroélectricité est la première énergie renouvelable au cœur du Limousin. Mise en service en 1951, l'usine de Peyrat-le-Château est une usine souterraine d'une puissance totale de 63,7 MW. Une galerie d'amenée d'eau la connecte à la retenue de Vassivière. Le lac reçoit la dérivation des eaux des hauts bassins du Taurion (Lavaud-Gelade), de la Vienne, du Dorat et de la Chandouille (Faux-la-Montagne), offrant à la fois une réserve d'eau de plus de 100 millions de m³ et une hauteur de chute de 252 m.


Ces aménagements sont un outil indispensable à la fourniture d'électricité et leur production annuelle moyenne correspond à l'alimentation en électricité d'une ville de 40 000 habitants (environ Brive) et permet d'éviter l'émission de 83 000 tonnes de Co².

En créant de nombreux lacs, EDF a favorisé l'apparition de nouvelles activités dans des paysages qui, à l'origine, ne s'y prêtaient pas. Le lac de Vassivière est devenu ainsi un exemple d'aménagement touristique et EDF apporte sa contribution au développement touristique.

Visites les jeudis, uniquement sur réservation :

05 34 39 88 70 ou visites.edf.vassiviere@manatour.fr

DÉCOUVREZ AUTREMENT



LES GREETERS

Rencontrez nos greeters (habitants accueillants), et partagez avec eux leurs bons plans, leurs passions (observation des oiseaux, sorties VTT, etc) et leur connaissance du territoire : Nicole Bernard et Christine Bordier pour observer les oiseaux / Jean-Claude Puissant pour partager un moment sportif / Jean-Louis Bordier pour connaître Vassivière dans les moindres recoins.

Prenez rdv au 05 55 51 93 23

LA VOIE DE ROCAMADOUR VERS COMPOSTELLE

Osez un voyage intérieur, à la découverte de paysages insoupçonnés, à travers la Voie de Compostelle, de Bénévent-l'Abbaye à Rocamadour, en passant par St-Martin-Château et Peyrat-le-Château, 2 étapes à proximité du Lac de Vassivière... empruntez ce chemin mythique, hors des sentiers battus, rempli de trésors cachés !

Rens : Pôle Tourisme 05 55 69 76 70

GÉOCULTURE - Une visite d'expérience et de sensations



GéoCulture - Le Limousin vu par les artistes, un site et une application gratuits.

Géolocalisez-vous et partez à la découverte du Limousin à travers plus de 800 œuvres plastiques, littéraires et occitanes... Un outil insolite à partager en famille ou entre amis ! geo.culture-en-limousin.fr



LE GEOCACHING, MADE IN LIMOUSIN

Une chasse au trésor nouvelle génération vous attend au lac de Vassivière !

A l'aide d'un GPS (en location 4 €) ou d'un smartphone, et de la feuille de route, vous partirez à la recherche des différentes "caches". Dans ces "caches" se trouvent des "Poi'z" (des petits badges) à prendre (un par personne) et un carnet où vous laisserez une trace de votre passage... Une aventure ludique à partager en famille ou entre amis !

LES CACHES AUTOUR DU LAC DE VASSIVIÈRE :

L'empreinte du diable, à Royère-de-Vassivière
La culture, les pieds dans l'eau, sur l'Île de Vassivière
Sur les traces des tailleurs de pierre, à Gentioux-Pigerolles
Le Chemin des Poètes, à Auphelle
Détour sur le Sentier de rives, Lac de Vassivière
La vallée de la Maulde, à Peyrat-le-Château

Location et renseignement au Pôle Tourisme le Lac de Vassivière : 05 55 69 76 70

MARCHE SONORE

Empruntez un baladeur MP3 et une carte afin de réaliser la marche sonore. A l'aide d'explications et de repères visuels, la carte permet de se diriger tout au long du parcours où alternent des moments d'écoute et de pauses.

LES TEMPS FORTS 2015

- **ENDURO QUAD ET MOTO DE VASSIVIÈRE** - week-end des 14 et 15 février - Royère-de-Vassivière
- **LA TRANSMILLEVACHES VTT** - dimanche 10 mai - Nedde
- **LES FOUS DU BOIS** - 14 au 17 mai - Île de Vassivière
- **CONGRÈS DÉPARTEMENTAL DES POMPIERS DE LA HAUTE-VIENNE** - 14 au 17 mai - Île de Vassivière
- **RÉGATE DE LA PORCELAINES, CHAMPIONNAT DE LIGUE CROISEURS ET LASERS** - 23 au 25 mai - Auphelle
- **RÉGATES : TOUR DE FRANCE MICRO** - week-end des 6 et 7 juin - Auphelle
- **SPORTS 2 MOBILITÉ, ERDF** - samedi 13 juin - Île de Vassivière
- **SEMI-MARATHON DU LAC DE VASSIVIÈRE** - dimanche 28 juin - Auphelle
- **CREUSEKISTAN** - dimanche 28 juin - Île de Vassivière
- **COUPE DE FRANCE DE NATATION EN EAU LIBRE** - week-end des 4 et 5 juillet - Île de Vassivière
- **PATRIAGUM JAZZ FESTIVAL** - 15 au 20 juillet - Peyrat-le-Château
- **FESTIVAL FOLIE ! LES MOTS** - 26 au 28 juillet - Faux-la-Montagne
- **L'ÎLE AUX CULS NOIRS** - dimanche 26 juillet - Île de Vassivière
- **COURSE INTERNATIONALE DES 2 PONTS** - samedi 1er août - Nedde
- **FÊTE DE LA SAINT-AMOUR ET FEU D'ARTIFICE DU LAC DE VASSIVIÈRE** - dimanche 9 août - Auphelle
- **FESTIVAL INTERCULTUREL DU CONTE DE VASSIVIÈRE «PAROLES DE CONTEURS»**
22 au 29 août - Île de Vassivière
- **GRANDE BROCANTE DE VASSIVIÈRE** - dimanche 20 septembre - Auphelle
- **LA DÉJANTÉE** - samedi 26 septembre - île de Vassivière



- Royère de Vassivière
- Gentioux-Pigerolles
- Fénières
- Faux la Montagne
- Nedde
- Beaumont du Lac
- Peyrat le Château
- Saint Martin Château

25 itinéraires de 4 à 23 km sous forme de "Randofiches" labellisés par la Fédération Française de Randonnée, en vente dans les **offices de tourisme** du territoire.
Pour randonner, utilisez de préférence les itinéraires balisés et les fiches existantes.



1	Circuit de Haute-Faye	9,5 km	3h15
2	Circuit des tourbières *	15 km	4h
3	La Rigole du Diable *	15 km	4h
4	Tour du lac de la Vaud-Gelade *	23 km	5h45
5	Circuit d'Arfeuille	4,5 km	1h45
6	Circuit des sept peux *	12,5 km	3h
7	Puy et tourbière de Vauveix	7km	2h20
8	La Presqu'île de Chassagnas *	6 km	2h
9	Le circuit des 2 digues *	7 km	2h30
10	Le circuit des croix *	7 km	2h30
11	Le circuit des Bordes *	11 km	3h30
12	Circuit de Pallier	9,5 km	3h
13	La Vallée de la Chandouille	8 km	2h45
14	Rencontre avec les éoliennes	10 km	3h
15	Le Puy de l'Aiguille	8 km	2h45
16	Circuit du lac de Faux	4,5 km	1h45
17	Le chemin de l'eau	16 km	4h
18	Autour de la forêt domaniale de Chaud	15 km	3h45
19	Les trois Croix	11 km	3h
20	Autour du Bois de Crosas	14,5km	4h
21	Le lac de Vassivière	5 km	1h40
22	Le sentier des Moulins *	7 km	2h30
23	Circuit des Grammonts	9 km	3h
24	Circuit de Peyrat le Château	6 km	2h
25	La vallée de la Maulde	5 km	1h30

* Fiches téléchargeables gratuitement sur www.lacdevassiviere.com
Les autres Randofiches sont en vente 1 € l'unité, 4 € les 5 et 15 € les 20

- Circuits de randonnée
- Sentier de rives
- GR
- La voie de Rocamadour vers Compostelle
- Liaison Gentioux - le Lac
- Départ de circuit
- Limites départementales
- Lande
- Tourbière

CIRCUITS DE PROMENADE ET DE RANDONNÉE

fiches disponibles dans les offices de tourisme

