




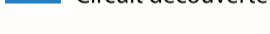
















Départ : Parking de la communauté de communes à ROUILLAC

 Suivez le fléchage,
la lettre A, B ou C correspond au parcours choisi.

- Respectez le code de la route !
- Portez un casque pour votre sécurité !
- Choisissez un parcours à votre niveau !
- Et surtout ne partez pas sans eau !

| | | | |
|--|----------------------|---|---------------------|
|  | Route nationale |  | Circuit famille |
|  | Route départementale |  | Circuit découverte |
|  | Voie communale |  | Circuit exploration |
|  | Voie verte | | |
|  | Voie ferrée | | |
|  | Rivière | | |

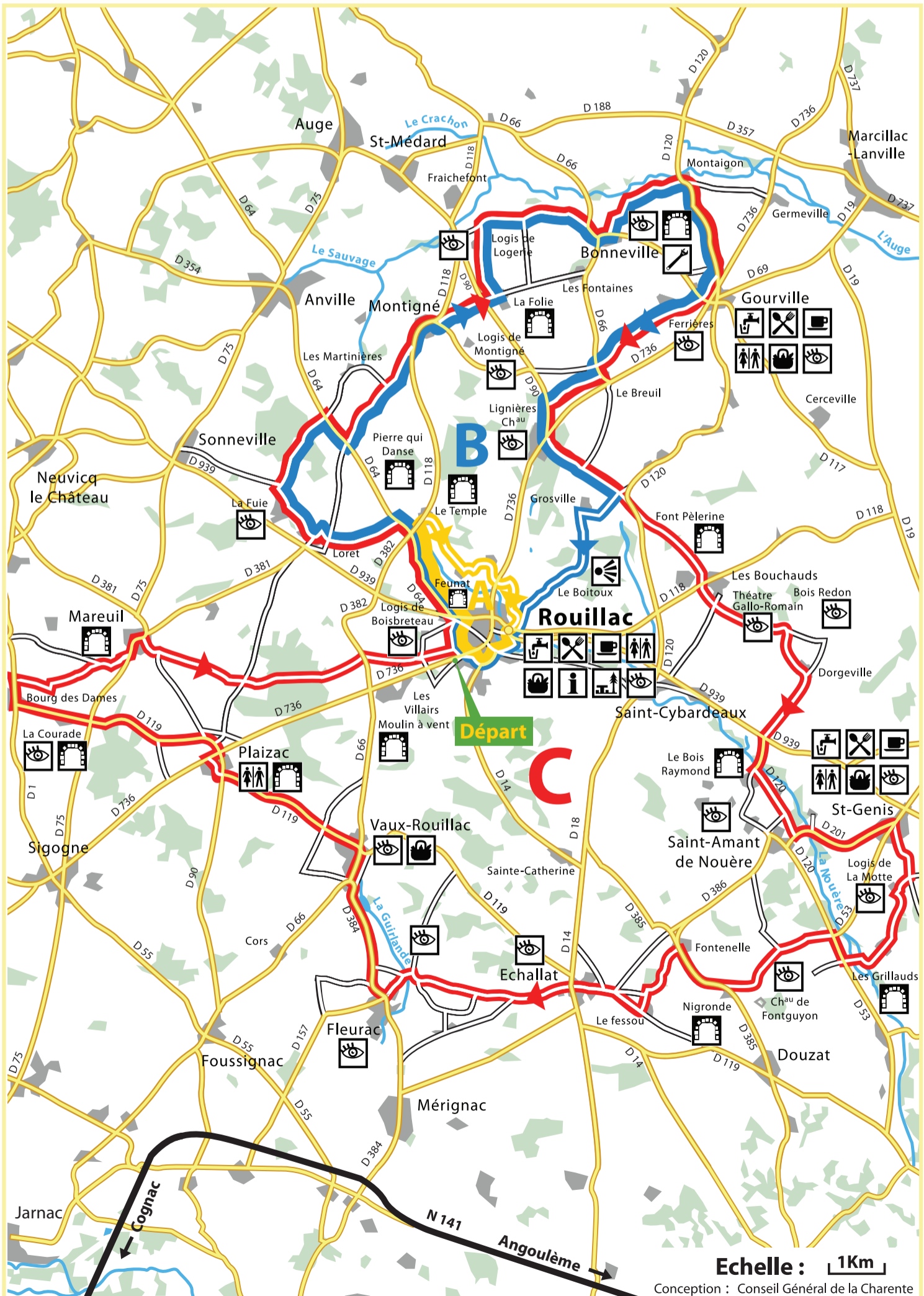
| | | | |
|--|----------------------|---|---------------------|
|  | Point d'eau |  | Point information |
|  | Restauration |  | Aire de pique-nique |
|  | Bar |  | Point de vue |
|  | W.C |  | Petit patrimoine |
|  | Commerces |  | A voir, à faire |
|  | Réparation de cycles | | |

BOUCLE 27

27A Circuit famille
longueur : 7,3 km très facile

27B Circuit découverte
longueur : 30 km facile

27C Circuit exploration
longueur : 71 km difficile



Echelle : 1Km

Conception : Conseil Général de la Charente