





















Départ : Place Taillefer à MONTIGNAC/CHARENTE

A 35 Suivez le fléchage, la lettre A, B ou C correspond au parcours choisi.

- Respectez le code de la route !
- Portez un casque pour votre sécurité !
- Choisissez un parcours à votre niveau !
- Et surtout ne partez pas sans eau !

- | | |
|--|---|
|  Route nationale |  Circuit famille |
|  Route départementale |  Circuit découverte |
|  Voie communale |  Circuit exploration |
|  Voie verte | |
|  Voie ferrée | |
|  Rivière | |

- | | |
|--|---|
|  Point d'eau |  Point information |
|  Restauration |  Aire de pique-nique |
|  Bar |  Point de vue |
|  W.C |  Petit patrimoine |
|  Commerces |  A voir, à faire |
|  Réparation de cycles | |

BOUCLE 35

35A Circuit famille

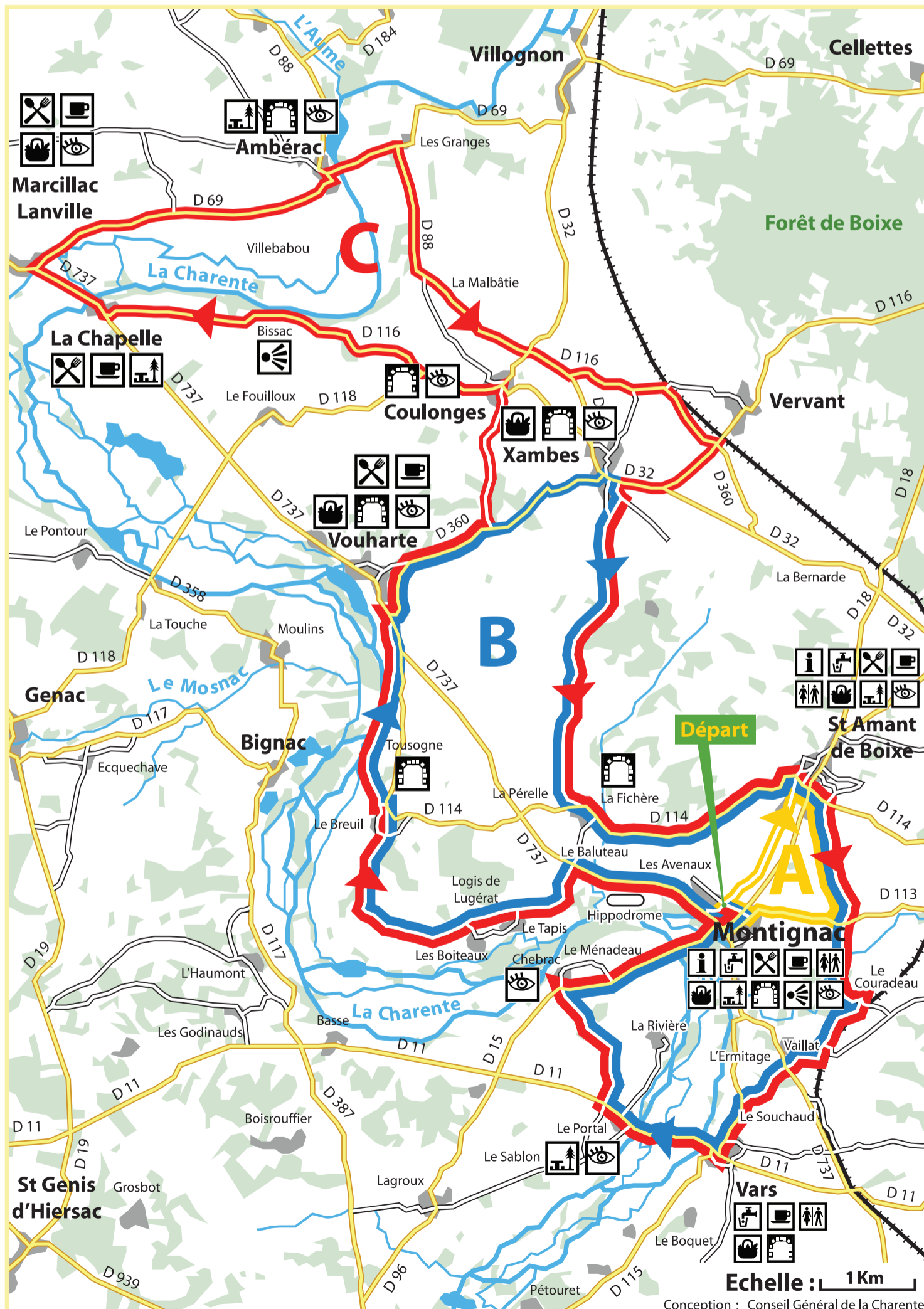
longueur : 5,4 km très facile

35B Circuit découverte

longueur : 27 km facile

35C Circuit exploration

longueur : 43 km difficile



Echelle : 1 Km

Conception : Conseil Général de la Charente