





















Départ : Place des marronniers à Brossac

B 4  Suivez le fléchage, la lettre A, B ou C correspond au parcours choisi.

- Respectez le code de la route !
- Portez un casque pour votre sécurité !
- Choisissez un parcours à votre niveau !
- Et surtout ne partez pas sans eau !

- | | |
|---|---|
|  Route nationale |  Circuit découverte |
|  Route départementale |  Circuit exploration |
|  Voie communale | |
|  Voie verte | |
|  Voie ferrée | |
|  Rivière | |
-
- | | |
|---|---|
|  Point d'eau |  Point information |
|  Restauration |  Aire de pique-nique |
|  Bar |  Point de vue |
|  W.C |  Petit patrimoine |
|  Commerces |  A voir, à faire |
|  Réparation de cycles | |

BOUCLE 4

4B Circuit découverte

longueur : 19 km facile

4C Circuit exploration

longueur : 34 km difficile

