




















**Départ : Parking de la médiathèque de BARBEZIEUX,  
à proximité de la voie verte**

**B 9**  Suivez le fléchage,  
la lettre A, B ou C correspond au parcours choisi.

- Respectez le code de la route !
- Portez un casque pour votre sécurité !
- Choisissez un parcours à votre niveau !
- Et surtout ne partez pas sans eau !

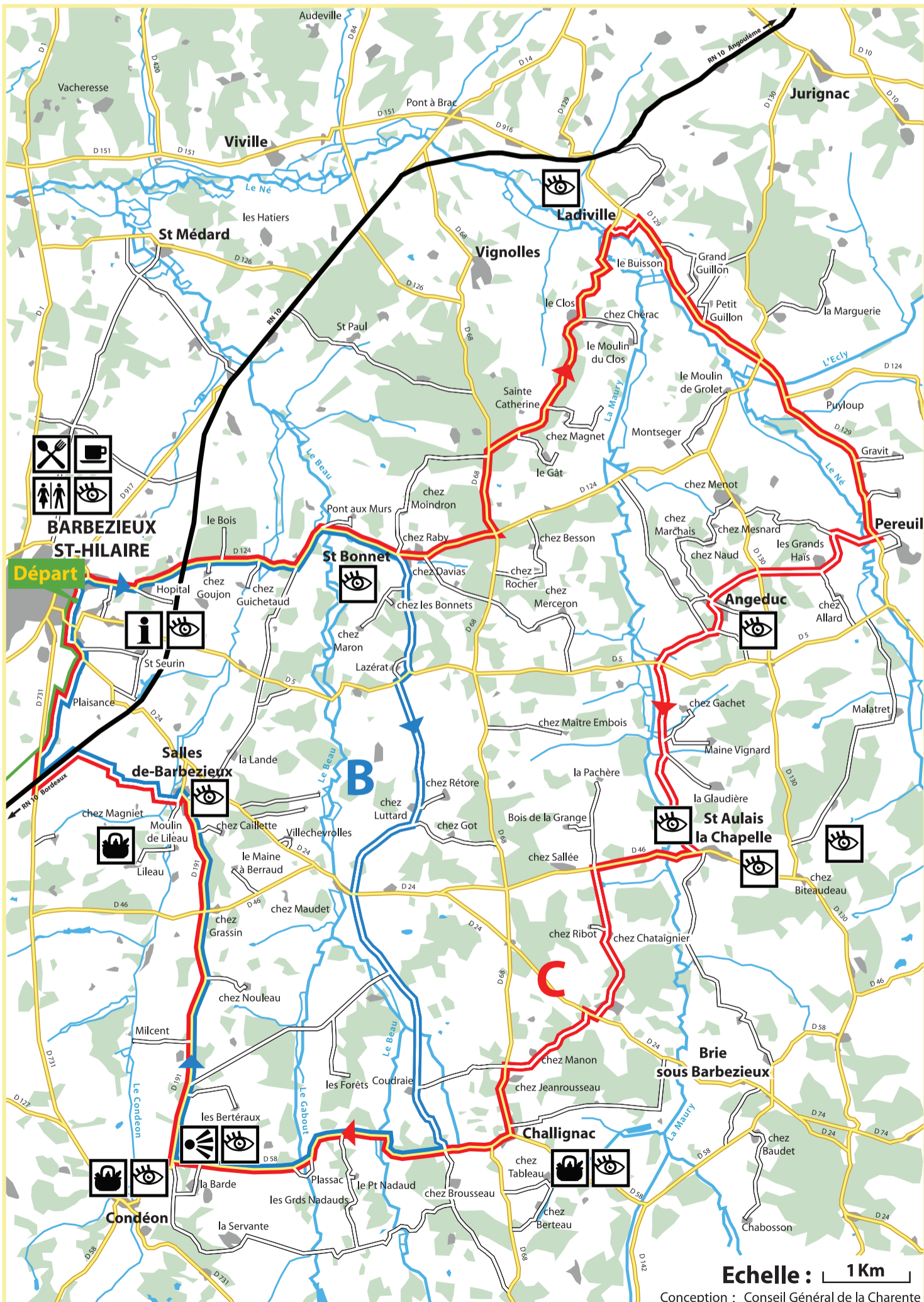
- |  |                      |   |                     |
|--|----------------------|---|---------------------|
|  | Route nationale      |  | Circuit découverte  |
|  | Route départementale |  | Circuit exploration |
|  | Voie communale       |   |                     |
|  | Voie verte           |   |                     |
|  | Voie ferrée          |   |                     |
|  | Rivière              |   |                     |

- |  |                      |   |                     |
|--|----------------------|---|---------------------|
|  | Point d'eau          |  | Point information   |
|  | Restauration         |  | Aire de pique-nique |
|  | Bar                  |  | Point de vue        |
|  | W.C                  |  | Petit patrimoine    |
|  | Commerces            |  | A voir, à faire     |
|  | Réparation de cycles |   |                     |

## BOUCLE 9

**9B** Circuit découverte  
longueur : 25 km facile

**9C** Circuit exploration  
longueur : 41 km difficile



Echelle : 1 Km

Conception : Conseil Général de la Charente